

# ATUALIZAÇÕES MAPAS OTA



## O QUE É OTA?

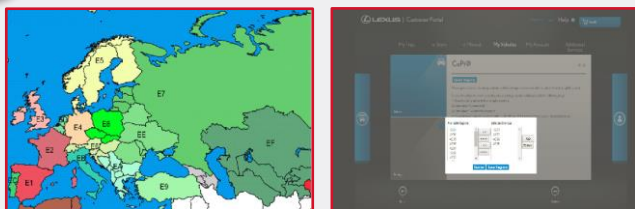
A atualização de mapas Over-the-Air pode ser efetuada através de um Smartphone com ligação à internet, equipamento hotspot ou ligado ao WIFI de casa. Não é necessário utilizar uma PEN USB.



## OVER-THE-AIR

Atualização de mapas pela internet  
(Não é necessário utilizar PEN USB)

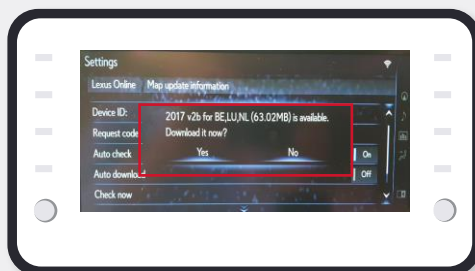
1



### CONFIGURAÇÃO

No Portal "MyT" selecione até 4 regiões

2

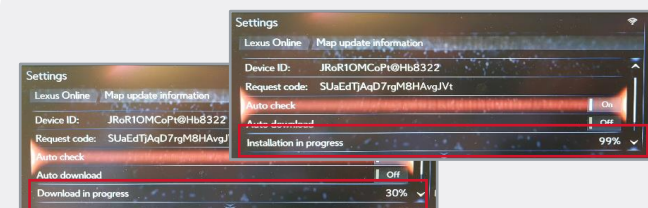


### ATUALIZAÇÃO DE MAPAS DISPONÍVEL

Uma mensagem de Pop-up informa quando uma atualização está disponível



3



### DOWNLOAD & INSTALAÇÃO

A instalação acontece em 2º plano, Navegação e outras funcionalidades não são afetadas.

4



### PRONTO PARA INICIAR COMO NOVO MAPA

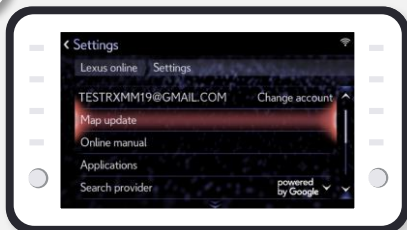
O utilizador é informado sobre a atualização dos mapas quando o sistema multimédia iniciar novamente

4 PASSOS PARA UMA ATUALIZAÇÃO DE MAPAS OTA BEM SUCEDIDA

# PASSOS ATUALIZAÇÃO MAPAS OTA



1



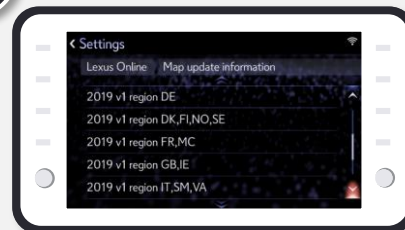
Aceda a Configuração → Toyota Online → “Informações sobre a atualização do Mapa”

2



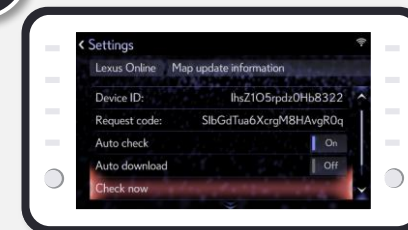
Selecione “Versão atual do mapa” para verificar as versões e regiões para as quais já efetuou o download

3



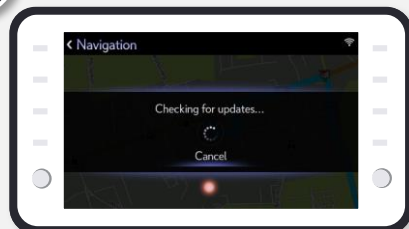
Caso não tenha efetuado 2 atualizações de mapas consecutivas a terceira não pode ser efetuada via OTA. Terá que efetuar via USB uma atualização completa dos mapas

4



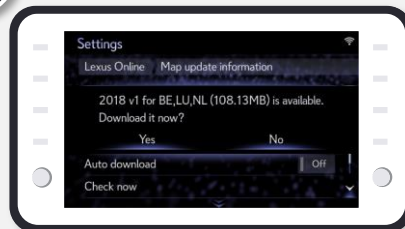
Ao selecionar “Verificar agora” o sistema verifica se existe alguma versão nova para download

5



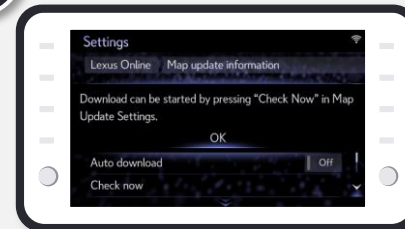
A verificar se existem atualizações, (espere até aparecer um pop-up)

6



Pressione “Sim” para iniciar o download da última versão dos mapas

7



Pressione “OK”



NÃO É NECESSÁRIO INTERVENÇÃO DO UTILIZADOR

- Se selecionar “Transferência automática” o sistema não alerta o utilizador quando está disponível uma nova versão. Apenas informa que efetuou o download de uma atualização.



“OVER-THE-AIR” SIGNIFICA ATRAVÉS DO TELEMÓVEL OU VIA HOTSPOT WIFI



ATUALIZAÇÃO AUTOMÁTICA DAS REGIÕES DO MAPA (PAÍS)

- A navegação continua a operar enquanto o download e/ou instalação está a decorrer.
- Não há problema em desligar a ignição durante a atualização OTA dos mapas tanto na fase de download como na fase de instalação do mapa

x2

DUAS ATUALIZAÇÕES POR ANO

# REGIÕES OTA E TAMANHO MAPAS



Região	País	Tamanho (Mb)
E1	Andorra, Ilhas Canárias Gibraltar (Reino Unido), Espanha	208
E2	França, Mónaco	352
E3	Irlanda, Reino Unido	226
E4	Alemanha	216
E5	Dinamarca, Finlândia, Noruega, Suécia	112
E6	Áustria, Croácia, Hungria Liechtenstein, Eslovénia, Suíça	116
E7	Estónia, Letónia Lituânia, Rússia	560
E8	Republica Checa, Polónia, Eslovénia	123
E9	Turquia	146
E10	Albânia, Bósnia e Herzegovina Bulgária, Grécia, Kosovo Macedónia, Malta, Montenegro, Servia	92
E11	Itália, San Marino, Vaticano	186
E12	Portugal	53
E13	Bélgica, Luxemburgo Holanda	140
E14	Bielorrússia, Moldova, Romênia, Ucrânia	140
E15	Cazaquistão	23
E16	Islândia	3

